

Kanton St. Gallen



Gemeinde Berneck




Gemeinde Au

Littenbach / Ächeli



Informationsplan Littenbach (2/4)
Abschnitt 2'700m bis 1'900m

Situation 1:1'000


VORPRÜFUNG
31.10.2020

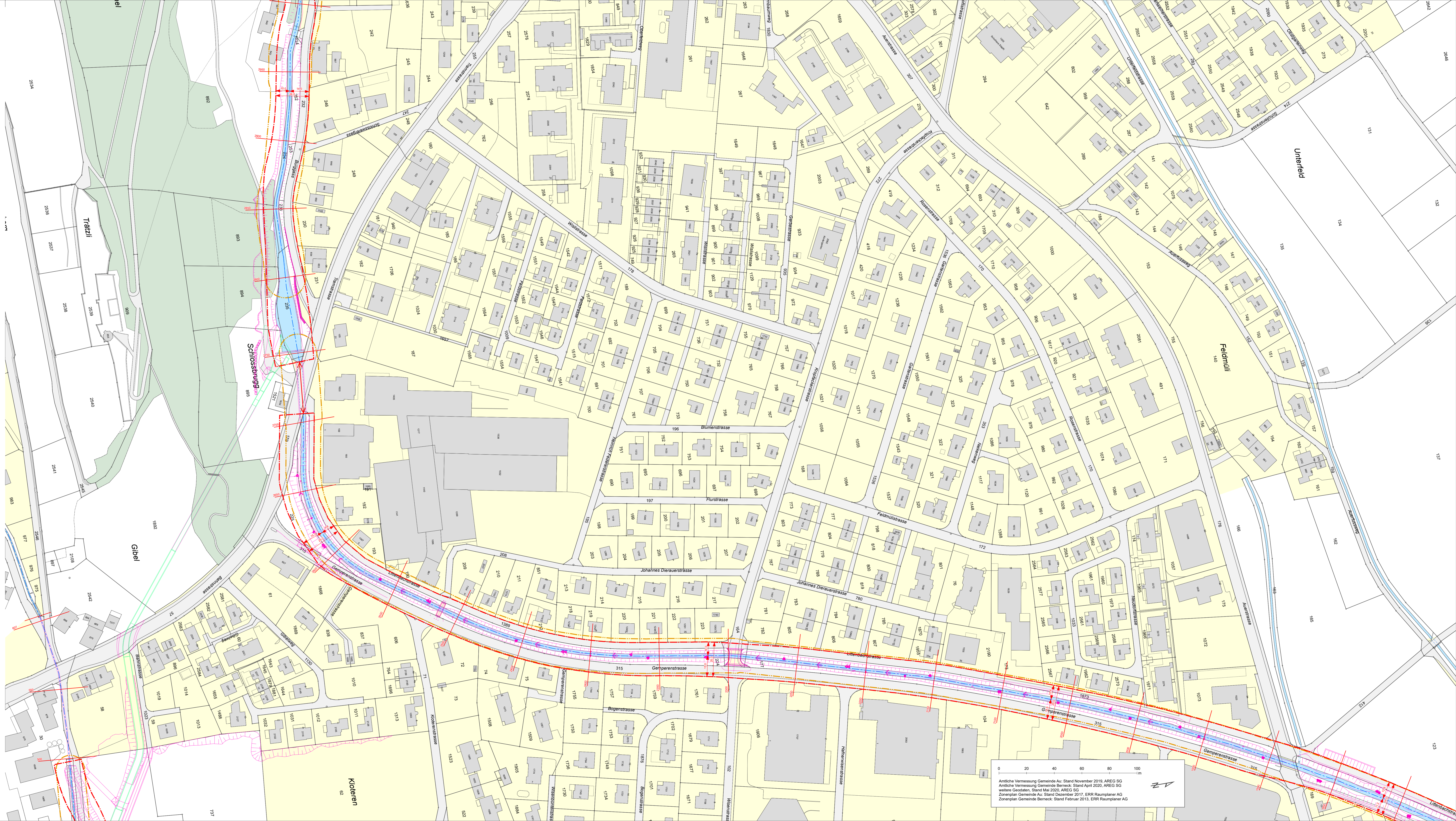
Ausfertigung für		Projekt Nr.	Plan Nr.	Bellage Nr.
		2.043	07	004b
Studie	Projektverfasser:  ERR Raumplaner AG PSC MA ERR Raumplaner AG, Teufener Strasse 19, 9000 St. Gallen	Entw.	Gez.	Gepr.
Vorprojekt		Ma	Wa	Datum
Aufbauprojekt				31.10.2020
Ausführungsprojekt				
Abschlussakten				
		Format 126 x 59,4		

Festlegung


-  Baulinie Gewässerraum
-  Verzicht Gewässerraum

Hinweise

-  Baugebiet (gemäss Zonenplan)
-  Bauten (gemäss AV-Daten)
-  Verkehrsfläche (gemäss AV-Daten)
-  Gewässer offen (gemäss AV-Daten)
-  Wald (gemäss Basiswald)
-  Wasserbauprojekt (dat. 31. Oktober 2020, IUB Engineering AG)
-  Entlastungstollen (technisches Bauwerk, dat. 31. Oktober 2020, IUB Engineering AG)
-  Gewässerachse (gemäss Wasserbauprojekt, dat. 31. Oktober 2020, IUB Engineering AG)
-  Gewässerachse (gemäss Grundlagkarte Gewässerraum)
-  Übergangsbestimmungen (gemäss GSchV, 23.50m bis 25.00m)



0 20 40 60 80 100



Ändliche Vermessung Gemeinde Au; Stand November 2019; AREG SG
 Ändliche Vermessung Gemeinde Berneck; Stand April 2020; AREG SG
 weitere Geodaten; Stand Mai 2020; AREG SG
 Zonenplan Gemeinde Au; Stand Dezember 2017; ERR Raumplaner AG
 Zonenplan Gemeinde Berneck; Stand Februar 2013; ERR Raumplaner AG